









ISIKLIKU KASUTUSÕIGUSE SEADMISE LEPINGU LISA
ISIKLIKU KASUTUSÕIGUSE SEADMISE PLAAN (M 1:500)

Keskfond & Partnerid OÜ, töö nr. 052/2024
Aovere-Kallaste-Omedu tee ja Jõe tänava vee- ja kanalisatsioonitorustikud

Torustiku pikkus: veetoru 145,8 m
isevoolne kanalisatsioonitoru 154,5 m

LEPPEMÄRGID:

-  Katastriüksuse piir
-  Olemasolev madalpingekaabel
-  Olemasolev sidekaabel
-  Olemasolev sidekanalisatsioon
-  Projekteeritud veetorustik
-  Projekteeritud isevoolne kanalisatsioonitorustik
-  Isikliku kasutusõiguse ala



Jrk nr	IKÕ ala POS nr (plaanil)	Kinnistu registriosade number	Katastriüksuse tunnus, nimi ja sihtotstarve;	Asukoht riigitee (nr ja nimi) suhtes (lõigu algus ja lõpp km);	Ala pindala ruutmeetrites m ²
1.	Pos 1	5453150	12601:004:0004 43 Aovere-Kallaste-Omedu tee, transpordimaa	43 Aovere-Kallaste-Omedu tee km 30.00-30.16	319 m ²

Koostas: Hanno Koha
Projekteerija